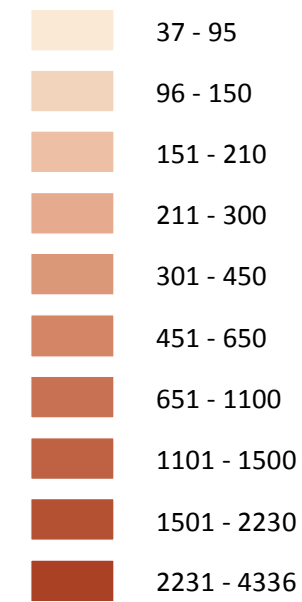
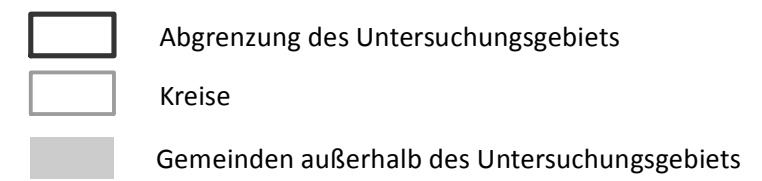


Metropolregion München - Bevölkerungsdichten im Untersuchungsgebiet

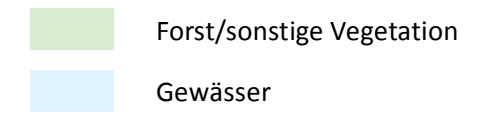
Bevölkerungsdichte in Einwohner pro qkm nach Gemeinden (Zensus 2011)



weitere Gebiete (Grenzen)



gemeindefreie Gebiete



Erläuterungen

Untersuchungsgebiet: Region mit > 25 % Auspendlern in die Kernregion (Anteil bezogen auf Gesamtzahl der Auspendler pro Gemeinde); geglättet
 Kernregion: Stadt München, Augsburg, Ingolstadt, Landshut, Rosenheim

Bearbeitungsstand: 15.04.2016
 Datengrundlage: Bayerisches Landesamt für Statistik: Statistik kommunal 2014
 Kartengrundlage: VG250©Bundesamt für Kartographie und Geodäsie

